

Der „Bergmanns Teller“ ... teuflisch gut

Die Spur des Rekord-Teufels führt Sie auch auf eine kulinarische Entdeckungsreise durch die Region. Die Gastgeber an der Niederlausitzer Bergbautour wissen, dass Radwandern hungrig macht und haben sich für ihre Gäste etwas ganz besonderes einfallen lassen: den „Bergmanns Teller“!

Für 10,00€ bieten die teilnehmenden Gastronomen ein speziell kreiertes Hauptgericht mit einem alkoholfreien Getränk (0,3l) Ihrer Wahl an. Jeder Gastwirt bestimmt dabei selbst die Essensauswahl. Auch Vorspeise, Nachspeise oder ein traditioneller Bergmannsschnaps können zum Menü gehören. Zu jedem „Bergmanns Teller“ erhalten Sie außerdem einen Fahrradaufkleber mit dem Tourenlogo.

Machen Sie Ihre Radtour auch zu einem kulinarischen Streifzug durch die Niederlausitz. Stärken Sie sich bei „Baggersteak und Flözsalat“ oder probieren Sie die „Brückenplatte F25“, die mit einem „Kumpeltod“ serviert wird.

Im Faltblatt sowie unter www.niederlausitzer-bergbautour.de weist der Teufel mit Kochmütze auf alle Gastgeber hin, die den „Bergmanns Teller“ anbieten. Im Internet erfahren Sie mehr über die einzelnen Menüs.

Radler willkommen

Der Allgemeine Deutsche Fahrradclub (ADFC) hat für Sie in ganz Deutschland besonders fahrradfreundliche Gastbetriebe als sogenannte Bett & Bike-Betriebe ausgezeichnet. Diese Gastgeber haben sich auf die Wünsche von Radfahrern eingestellt und bieten folgende Mindeststandards:


- Radreisende sind auch für nur eine Nacht willkommen
- Sichere Abstellmöglichkeit für Fahrräder
- Trockenmöglichkeit für nasse Kleidung und Ausrüstung
- Werkzeugset für kleinere Reparaturen an Ihrem Rad
- Informationsmaterial zu Ausflugszielen und ÖPNV
- Frühstücksangebot oder Kochgelegenheit

Unterkünfte und Gastronomie


1 Waldhotel Cottbus   
Drachhausener Straße 70, 03044 Cottbus
Tel. 0355 87640, Fax 0355 8764100
www.waldhotel-cottbus.de, info@waldhotel-cottbus.de
EZ ab 48,00€, DZ ab 68,00€
Gastronomie: Mo–Fr 6–22 Uhr, Sa/So 7–22 Uhr

2 Ahorn Hotel & Restaurant 
Bautzenerstraße 134/135, 03050 Cottbus
Tel. 0355 478000, Fax 0355 4780040
www.ahorn-hotel.com, info@ahorn-hotel.com
EZ ab 45,00€, DZ ab 62,00€
Gastronomie: Mo–Fr 6.30–22 Uhr, Sa/So 7.30–22 Uhr


3 Hotel Ostrow 
Wasserstraße 4, 03046 Cottbus
Tel. 0355 780080, Fax 0355 7800820
www.hotel-ostrow.de, info@hotel-ostrow.de
EZ ab 46,00€, DZ ab 62,00€
Gastronomie: Mo–Fr 6–22 Uhr, Sa/So 7–22 Uhr


4 Gaststätte & Pension „Zum Dorfkrug“ 
Hauptstraße 73, 03172 Schenkendöbern OT Kerkwitz
Tel. 035692 204, Fax 035692 66100
dorfkrug-kerkwitz@web.de
EZ ab 22,00€, DZ ab 44,00€
Gastronomie: Mo–Fr ab 17 Uhr, Sa/So 11–21 Uhr
Okt.–März Di, Mi Ruhetag


5 Pension „Zur Oase“ Bohrau 
Hauptstraße 3, 03149 Forst (L.) OT Bohrau
Tel. 035696 382
www.oase-bohrau.de, info@oase-bohrau.de
EZ ab 35,00€, DZ ab 58,00€
Gastronomie: täglich 5–22 Uhr


6 Waldhotel Roggosen  
Roggosener Hauptstraße 1,
03058 Neuhausen/Spree OT Roggosen
Tel. 035605 4260, Fax 035605 40502
www.waldhotel-roggosen.de, info@waldhotel-roggosen.de
EZ ab 50,00€, DZ ab 75,00€
Gastronomie: täglich 6.30–22 Uhr


7 Hüttencamp Döbern 
Dubraucker Straße 17, 03159 Döbern
Tel. 035600 2390 37, Fax 035600 239038
www.huettencamp.de, info@huettencamp.de
Zimmer ab 8,00€ pro Person (ohne Frühstück)


8 Pension „Am Waldesrand“ 
Klein Loitzer Weg 54,
03130 Hornow-Wadelsdorf OT Hornow
Tel. 035698 376, Fax 035698 80824
www.bummelzeit.de, terk11@gmx.de
EZ ab 14,00€, DZ ab 28,00€, FeWo/FH ab 14,00€ pro Person


9 Hotel Stadt Spremberg 
Am Markt 5, 03130 Spremberg
Tel. 03563 39630, Fax 03563 396399
www.hotel-stadt-spremberg.de, info@hotel-stadt-spremberg.de
EZ ab 55,00€, DZ ab 66,00€
Gastronomie: Mo–Fr 6–23 Uhr, Sa/So 7–23 Uhr


10 Pension „Zur alten Fahrradfabrik“ mit Steakhaus „Zille“ 
An den Mühlen 2, 03130 Spremberg
Tel. 03563 345959, 03563 6080609, Fax 03563 345958
www.spremberg-ferienwohnung.de,
info@spremberg-ferienwohnung.de
FeWo ab 20,00€ pro Person
Gastronomie: Di–Sa 17–24 Uhr


11 Pension am Rathaus 
Jüdingasse 5, 03130 Spremberg
Tel. 03563 593095, Fax 03563 593097
www.pension-am-rathaus-spremberg.de,
pension-am-rathaus-spremberg@t-online.de
EZ ab 35,00€, DZ ab 52,00€, FeWo ab 50,00€ pro WE


12 „Alte Hütte“ Pension & Gaststätte 
Cottbuser Str. 43a, 03119 Welzow
Tel. 035751 27148, Fax 035751 10118, Mobil 0173 3748251
www.alte-huette-welzow.de, s.gaelbel-58@web.de
EZ ab 25,00€, DZ ab 40,00€
Gastronomie: Mo–Fr 19–22 Uhr, Sa 18–23 Uhr

13 Hotel + Restaurant „Zum Gutshof“ 
Karl-Marx-Str. 6, 03103 Neupetershain-Nord
Tel. 035751 2560, Fax 035751 25680
www.hotel-zum-gutshof.de, zumgutshof@t-online.de
EZ 52,00€, DZ ab 73,00€
Gastronomie: Mo–Fr 16–21 Uhr, Sa 11–21 Uhr, So 11–15 Uhr


14 Gasthaus am See 
Pritzen-Dorfstr. 13, 03229 Altdöbern
Tel. 035434 679852, Mobil 0162 6656114
gasthaus-am-see@hotmail.de
Gastronomie: Mi–So 11–20 Uhr, Mo/Di nur an Feiertagen geöffnet


15 LIDO Senftenberg, Natur- & Erlebnisresort 
Steindamm 26, 01968 Senftenberg
Tel. 03573 363000, Fax 03573 36300333
www.hotel-lido-senftenberg.de, info@hotel-lido-senftenberg.de
EZ ab 65,50€, DZ ab 102,50€ inkl. Sauna
Gastronomie: täglich 11–23 Uhr

16 Pension Mandy G 
Kreuzstraße 27, 01968 Senftenberg
Tel. 03573 790058, Fax 03573 790556
www.pension-mandy.de, info@pension-mandy.de
EZ ab 49,00€, DZ ab 69,00€, FeWo ab 20,00€ pro Pers.

17 Wassersportzentrum Senftenberger See 
Straße zur Südsee 2, 01968 Senftenberg OT Großkoschen
Tel. 03573 800600, Fax 03573 800610
www.wassersportzentrum-see.de,
wassersportzentrum@senftenberger-see.de
ab 35,00€ pro 4-Bett-Zimmer

18 Komfortcamping Senftenberger See 
Senftenberger Straße 10, 01968 Senftenberg OT Niemtsch
Tel. 03573 661543, Fax 03573 661708
www.komfortcamping-see.de, komfortcamping@senftenberger-see.de
ab 12,50€ (Stellplatz + Personengebühr)
geöffnet: 01.04.–31.10.

19 Historischer Gasthof „Zum Hirsch“ G 
Crinitzer Straße 2, 15926 Fürstlich Drehna
Tel. 035324 7030, Fax 035324 70370
www.fuerstlichdrehna.de, gasthofzumhirsch@t-online.de
EZ ab 27,00€, DZ ab 53,00€, FeWo ab 73,00€ für zwei Personen
Gastronomie: Di–Sa 11–23Uhr, So 10–20 Uhr

20 Hotel & Restaurant „Haus Irmer“ 
Berliner Str. 88, 03099 Kolkwitz
Tel. 0355 287474, Fax 0355 287477
www.haus-irmer.de, info@haus-irmer.de
EZ ab 50,00€, DZ ab 62,00€
Gastronomie: täglich 11–23 Uhr

Radvermieter

1 Besucherzentrum excursio
Heinrich-Heine-Straße 2, 03119 Welzow
Tel. 035751 275050, Fax 035751 2750555
www.bergbautourismus.de, info@bergbautourismus.de
Radvermietung: 4,00€ pro Rad/halbtags, 8,00€ pro Rad/Tag
April–Okt. tgl. 10–18 Uhr, Nov.–März Mo–Fr 10–16 Uhr
und nach Vereinbarung
geführte Radtouren im und um den Tagebau

2 Tourismus GmbH – Land und Leute – Radreisen
Dr.-Wilhelm-Külz-Straße 1, 02977 Hoyerswerda
Tel. 03571 408030, Fax 03571 408031
www.lausitz-tourismus.de, radwandern@lausitz-tourismus.de
Radvermietung: ab 8,00€ pro Rad/Tag
Mo–Fr 9–17 Uhr
geführte Radtouren und individuelle Radreisen durch die Lausitz und das Lausitzer Seenland

3 Tourist-Information Senftenberg
– **Tourismusverein Lausitzer Seen e.V.**
Markt 1, 01968 Senftenberg
Tel. 03573 1499010, Fax 03573 1499011
www.lausitzerseen.com, info@lausitzerseen.com
Radvermietung: ab 10,00€ pro Rad/Tag
Mo 10–18 Uhr, Di–Fr 9–18 Uhr, Sa 10–13 Uhr (Juni–Aug.)

4 Fahrradhaus Pötschke GmbH
Bahnhofstraße 27, 01968 Senftenberg
Tel. 03573 73326
www.fahrrad-poetschke.de, fahrradhaus-poetschke@gmx.de
Radvermietung: ab 6,00€ pro Rad/ Tag, ab 5 Tagen 5,00€ Rad/Tag
Mo–Fr 9–18 Uhr, Sa 9–12 Uhr

5 aktiv-tours im Lausitzer Seenland
Straße zur Südsee 1, 01968 Senftenberg OT Großkoschen
Tel. 03573 810333
www.aktiv-tours-lausitz.de, info@aktiv-tours-lausitz.de
Radvermietung: ab 8,00€ pro Rad/Tag
April/Okt. tgl. 10–17 Uhr, Mai/Sep. tgl. 10–18 Uhr,
Juni–Aug. tgl. 9–19 Uhr
geführte Radtouren

Touren zum Landschaftswandel

1 Besucherzentrum excursio
Bergbautourismusverein „Stadt Welzow“ e.V.
Heinrich-Heine-Straße 2, 03119 Welzow
Tel. 035751 275050, Fax 035751 2750555
www.bergbautourismus.de, info@bergbautourismus.de
Einzigartige Erlebnisse! Geführte Radtouren um und in den Tagebau, Touren mit dem Mannschaftstransportwagen bis hinunter zu den gigantischen Baggern sowie Wanderungen, Jeepsafaris oder Quad-touren zu Canyons, Wüsten und Oasen.

2 iba-tours im Lausitzer Seenland
Seestraße 100b, 01983 Großbräschen
Tel. 035753 2610, Fax 035753 26120
www.iba-tours.de, info@iba-tours.de
Von der Wüste aufs Wasser: Rad- und Floßtour ins Lausitzer Seenland. Leistungen: Fahrradmitte, fachkundige Reisebegleitung durch iba-tours, Floßfahrt mit Mittagsimbiss, Kaffee und Kuchen, Preis: 37,00€ pro Pers.

Information

Tourismusverband Niederlausitz e.V. (Herausgeber)
Galerie am Schloss
Steindamm 22, 01968 Senftenberg
Tel. 03573 87720-00, Fax 03573 87720-38
info@niederlausitz.de
www.niederlausitz.de
www.niederlausitzer-bergbautour.de



Buchung von Radreisen

Radreisepartner Spreewald & Lausitz pro gastr GmbH
Sielower Chaussee 9, 03055 Cottbus
Tel. 0355 8790100, Fax 0355 87901011
info@radreisepartner-spreewald-lausitz.de
www.radreisepartner-spreewald-lausitz.de

Tourismus GmbH – Land und Leute
Dr.-Wilhelm-Külz-Straße 1, 02977 Hoyerswerda
Tel. 03571 408030, Fax 03571 408031
radwandern@lausitz-tourismus.de
www.lausitz-tourismus.de

Impressum

Fotos: Nada Quenzel, Robert Herrmann (Biotürme)
Satz, Druck: Druckzone GmbH & Co. KG
Karte: Kartographie Peh & Schefcik GbR

VATTENFALL 



Die Niederlausitz

Die
**Niederlausitzer
Bergbautour**
Dem Teufel auf der Spur



Die Niederlausitzer Bergbautour
Dem Teufel auf der Spur

Aussichtspunkt Viktoriahöhe am entstehenden Ise-See



Biotürme Lauchhammer

Der Teufel war es, so besagt es eine Legende, der einst tief in der Erde die Kohle vor den Lausitzern versteckt hat. Als Erinnerung daran weist er heute Radlern als Symbol der Niederlausitzer Bergbautour den Weg durch die Region.

Mit der Eröffnung der ersten Braunkohlegrube Mitte des 19. Jahrhunderts begann für die Niederlausitz der industrielle Aufschwung, vor allem in der Tuch- und Glasindustrie. Rund 100 Jahre später machte die Braunkohle das Lausitzer Revier sogar zum Energiezentrum der DDR. Und auch heute noch spielt die Kohle hier eine wichtige Rolle.

Die Niederlausitzer Bergbautour führt auf über 500 Kilometern durch alte und neue Landschaften. Aussichtspunkte entlang der Radwege geben den Blick auf imposante Weite und turmhohe Tagebaugeräte in den wenigen noch betriebenen Kohleabbaufeldern frei. Wem ein Blick aus der Ferne nicht genügt, der kann zu Erlebnistouren zu den Baggern in die Canyons und Wüsten aufbrechen oder einen solchen Stahlgiganten selbst erklimmen.

Ausgediente Brikettfabriken und Kraftwerke haben ein zweites Leben als Museum, Landmarke, Veranstaltungs- oder Ausstellungsort erhalten. Frühere Arbeitswelten, Technikgeschichte und der tägliche Weg der Bergmänner kann vielerorts hautnah erlebt werden. Ob in der Waschkäule, wo zu Dutzenden Helme und Arbeitskleidung von der Decke hängen oder in einem echten Bergwerkstollen „unter Tage“. Oft scheint es, als liege er noch in der Luft: der feine Dunst des Kohlestaubs, der Geruch von frisch gepressten Briketts. Dabei kann es auch zischen, dampfen und rütteln, wenn die alten Maschinen wieder in Aktion sind.

Dass die Energiegewinnung auch Kehrseiten haben kann, wie zum Teil notwendige Umsiedlungen, zeigt das Archiv verschwundener Orte. Die nach dem Bergbau hinterlassenen Landschaften bieten aber auch die Chance der Neugestaltung. Teil davon sind künstliche Gewässer auf früheren Tagebauböden, die mit ihren ganz eigenen Gesichtern den Reiz des Lausitzer Seenlandes und seine Zukunft ausmachen.

Weitere Informationen auf www.niederlausitzer-bergbautour.de

Tipps

Wegbeschaffenheit

Überwiegend asphaltierte Radwege und Fahrradstraßen, wenige Abschnitte auch auf Nebenstraßen oder unbefestigten Wegen, wenige Steigungen

Ausschilderung:
Mit dem radelnden Rekord-Teufel



Tourenlogo

Kartenempfehlungen

- Wander- und Radwanderkarten, Sachsen Kartographie GmbH
- Niederlausitz Spree-Neiße-Region, 1:75.000, ISBN 978-3-932281-16-7
- Landkreis Oberspreewald-Lausitz, 1:50.000, ISBN 978-3-86843-058-5
- Lausitzer Seenland, 1:50.000, ISBN 978-3-86843-021-9

Kartenempfehlungen

- bikeline-Radtourenbuch „Niederlausitzer Bergbautour“, Verlag Esterbauer GmbH, 1:50.000, ISBN 978-3-85000-164-9, letzte Ausgabe: 2004
- Übersichtsplan Radwanderwege „Radwandern zwischen Spreewald, Lausitzer Seenland und Kmehleener Bergen“
- Übersichtsplan Radwanderwege „Radwandern zwischen Spree und Neiße“

Anreise

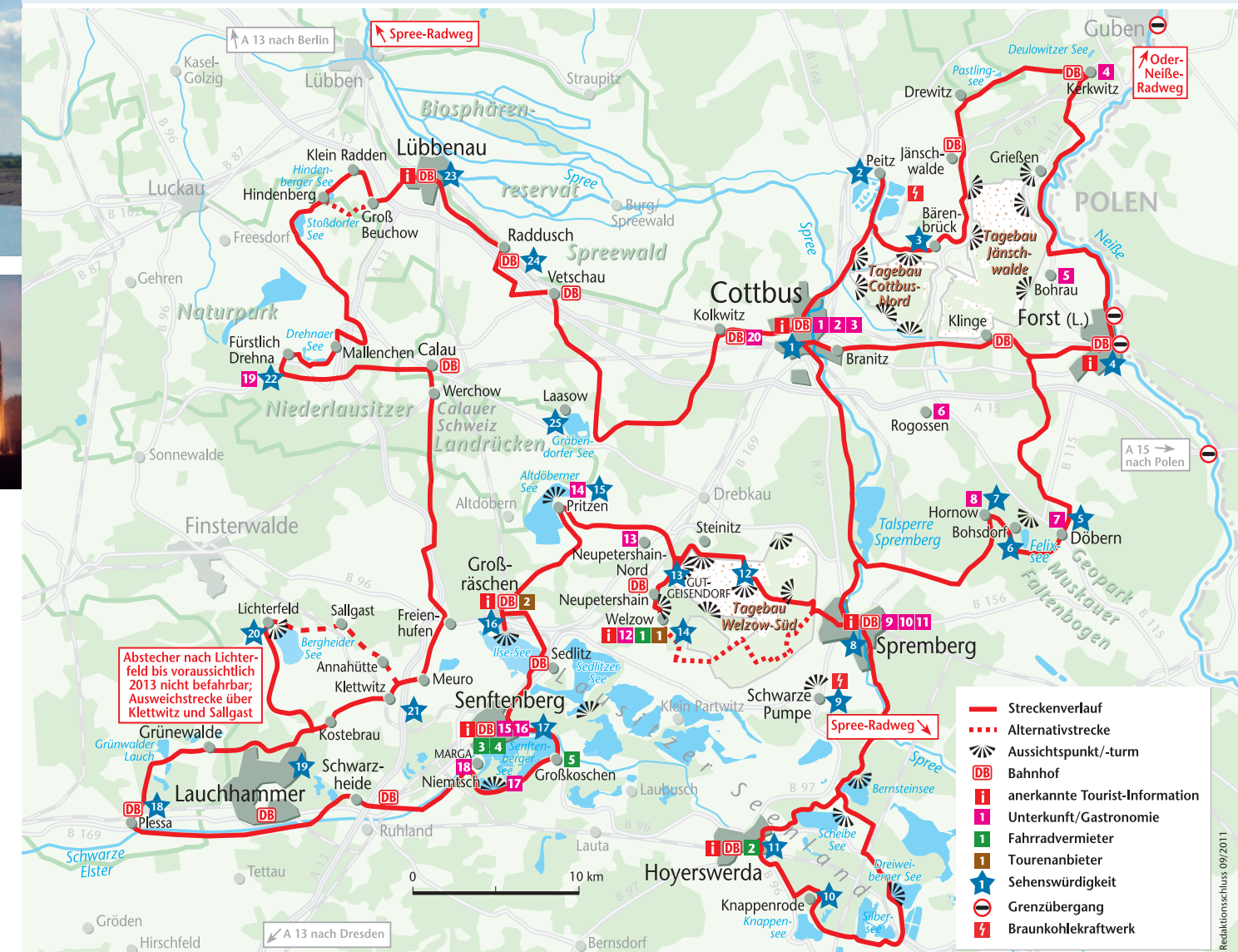
Mit der Bahn:
z. B. über Berlin oder über Dresden nach Cottbus, die Route ist auch über weitere Bahnhöfe erreichbar

Mit dem Auto:
Über die BAB 13 und 15



Streckenhinweise

Die Bergbaufolgelandschaften sind eine sehr sensible Zone und dürfen deshalb mancherorts nur bestaunt, aber noch nicht betreten werden. Die Lausitzer und Mitteldeutsche Bergbau-Verwaltungsgesellschaft (LMBV) mbH weist durch Schilder an der Strecke darauf hin und informiert Sie auf www.lmbv.de zu temporär gesperrten Radwegen und Sanierungsbereichen.



Sehenswertes an der Strecke

- ★ **Cottbus**
Kunstmuseum Dieselkraftwerk: Früher dröhnte ein Dieselmotor im Kraftwerk der zwanziger Jahre, heute wird im Industriedenkmal zeitgenössische Kunst präsentiert.
Fürst-Pückler-Park Branitz, historische Altstadt, Staatstheater
- ★ **Peitz (Abstecher)**
Museum Eisenhüttenwerk
- ★ **Bärenbrück**
Erlebnispark Teichland: Multimedia-Ausstellung im Aussichtsturm zur Erdgeschichte, Archäologie, Braunkohle, Energie-Hunger und Renaturierung.
- ★ **Forst (L.)**
Archiv verschwundener Orte: Die multimediale Ausstellung dokumentiert die Geschichte jener 136 Orte der Lausitz, die den Tagebauen weichen mussten.
Brandenburgisches Textilmuseum, Rad- und Reitstadion, Ostdeutscher Rosengarten
- ★ **Döbern**
Geopark Muskauer Faltenbogen: Der Faltenbogen ist die Wiege des Braunkohlebergbaus in der Lausitz. Die Gletscher der Eiszeiten formten diese einzigartige Landschaft, falteten die tiefen Kohle-, Ton- und Glassand-schichten und schoben sie in leicht erreichbare Oberflächennähe.
Glashütte mit Museum
- ★ **Bohnsdorf**
„Der Laden“ – Erwin-Strittmatter-Gedenkstätte
- ★ **Hornow**
Confiserie Felicitas
- ★ **Spremberg**
Schloss mit Niederlausitzer Heidemuseum
- ★ **Schwarze Pumpe**
Kraftwerk Schwarze Pumpe: Modernes Kohlekraftwerk mit multimedialem Informationszentrum und Aussichtsplattform, Pilotanlage zur CO₂-Abscheidung
- ★ **Knappenrode**
Energiefabrik Knappenrode: Lausitzer Bergbaumuseum: Das riesige Fabrik-gelände bietet zwölf Ausstellungs- und Erlebnisbereiche. Highlight ist der FabrikErlebnisRundgang. Dreimal am Tag heißt es: Schichtbeginn! Pressen, Trocknen und Siebe beginnen zu rotieren.
- ★ **Hoyerswerda**
Neustadt mit denkmalgeschützten Plattenbauten: Ab den 1950-ern entstan-

- den Wohnungen für Energiearbeiter. Die Schriftstellerin Brigitte Reimann erlebte von 1960 bis 1968 den Aufbau der Neustadt. Sie schuf hier ihre wichtigsten Bücher, wie den Roman „Franziska Linkerhand“. Altstadt mit Schloss
- ★ **ehemals Wolkenberg**
Aussichtspunkt: In Erinnerung an das durch den Tagebau Welzow-Süd in Anspruch genommene Dorf geschaffener Berg mit Erlebniswegen, Findlingen und Weinanbaufläche mitten in der Bergbaufolgelandschaft.
- ★ **Neupetershain**
Gut Geisendorf: Das 400 Jahre alte Herrenhaus am Rande des aktiven Tagebaus beherbergt das Kulturforum der Lausitzer Braunkohle. Eine ständige Ausstellung informiert über Geschichte und Zukunft des Braunkohle-nbergbaus in der Lausitz.
- ★ **Welzow (Abstecher)**
Tagebau Welzow-Süd: Die Ausmaße des aktiven Braunkohletagebaus lassen sich am besten von einem der ausgewiesenen Aussichtspunkte oder mit geländegängigen Fahrzeugen bestaunen.
Besucherzentrum excursio: Das Besucherzentrum bietet umfangreiche Informationen über den Tagebau und die Landschaft im Wandel und ist idealer Startpunkt für Erlebnistouren.
Archäotechnisches Zentrum: Die Ausstellung zum Anfassen und Mitmachen gibt Einblicke in die Archäologie rund um den Tagebau Welzow-Süd.
- ★ **Pritzen**
Kunstlandschaft: Der Ort am Rande des ehemaligen Tagebau Greifenhain, der einmal für den Kohleabbau weichen sollte, beheimatet heute Land-schaftskunst aus zwei Europa-Biennalen.
- ★ **Großräschen**
IBA-Terrassen Besucherzentrum Lausitzer Seenland mit Seebücke: Direkt am Rand des ehemaligen Tagebaus Meuro und entstehenden Ise-See sind die IBA-Terrassen Informationszentrum und Startpunkt für Touren in das Lausitzer Seenland.
Aussichtspunkt Viktoriahöhe, Allee der Steine
- ★ **Senftenberg**
Festung und Schloss: Neben einer Ausstellung zur Lausitzer Industrie-geschichte kann im originalen Bergwerkstollen „unter Tage“ erkundet wer-den, wie Braunkohle vor über 150 Jahren entdeckt und abgebaut wurde.
Senftenberger See: Durch Flutung des ehemaligen Tagebau Niemsch ist der Senftenberger See seit mehr als dreißig Jahren ein Beispiel für eine rekultivierte Bergbaufolgelandschaft und lädt zum Baden ein.

- Gartenstadt Marga:* Die erste Gartenstadt Deutschlands entstand als Werksiedlung für Bergarbeiter im Senftenberger Revier mit besonderer architektonischer Gestaltung.
- Theater Neue Bühne:* Das ehemalige „Theater der Bergarbeiter“ wurde zum „Theater des Jahres 2005/06“ gewählt. Höhepunkt einer jeden Spielzeit sind die „GlückAufFeste“. Im Sommer begeistert das Amphi-theater am Senftenberger See.
- ★ **Plessa**
Erlebnis-Kraftwerk: Im gut 80 Jahre alten Kraftwerk wird der „Weg der Kohle“ von der Anlieferung aus dem Tagebau bis zur Abgabe des Stroms ans Netz gezeigt.
- ★ **Lauchhammer**
Biotürme: Früher dienten die 24 Türme der einstigen Großkokerei der Abwasserreinigung, heute bieten sie als Industriedenkmal mit zwei Aus-sichtskanzeln außergewöhnliche Perspektiven.
Kunstgussmuseum
- ★ **Lichterfeld (Abstecher)**
Besucherbergwerk Förderbrücke F60: Die mit 502 Metern Länge größte bewegliche technische Arbeitsmaschine der Welt wird auch als „liegender Eiffelturm“ der Lausitz bezeichnet.
NABU Projektbüro Grünhaus: Durch natürliche Sukzession ist im still-gelegten Tagebau ein neuer Lebensraum für seltene Flora und Fauna entstanden.
- ★ **Klettwitz**
Bergbaudenkmal Schacht Klettwitz: Von 1964 bis 1966 zur Entwässerung der Deckgebirges im Vorfeld des Braunkohletagebaus Klettwitz erbaut. Neben dem Fördergerüst und dem Maschinenhaus ist ein Teil einer Ent-wässerungsstrecke zu besichtigen.
EuroSpeedway Lausitz
- ★ **Fürstlich Drehna**
Wasserschloss mit Landschaftspark an ehemaligem Tagebaurand
- ★ **Lübbenau**
Informationszentrum Biosphärenreservat Spreewald
- ★ **Raddusch**
Slawenburg: Im originalgetreuen Nachbau einer slawischen Burganlage werden die archäologischen Funde, die bei Aufschlussarbeiten für die Tagebaue entdeckt wurden, präsentiert.
- ★ **Laasow**
schwimmendes Haus auf dem Gräbendorfer See